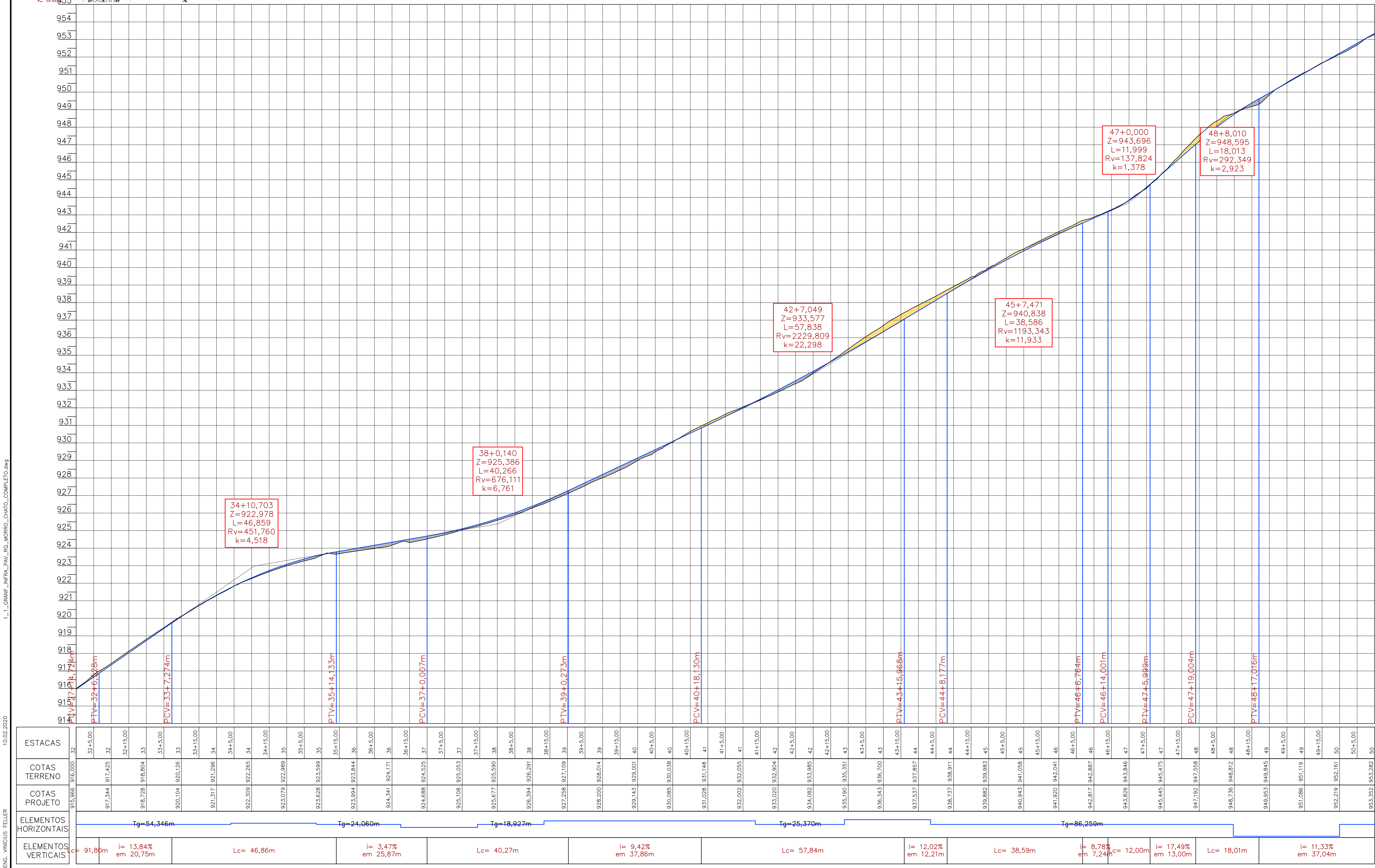
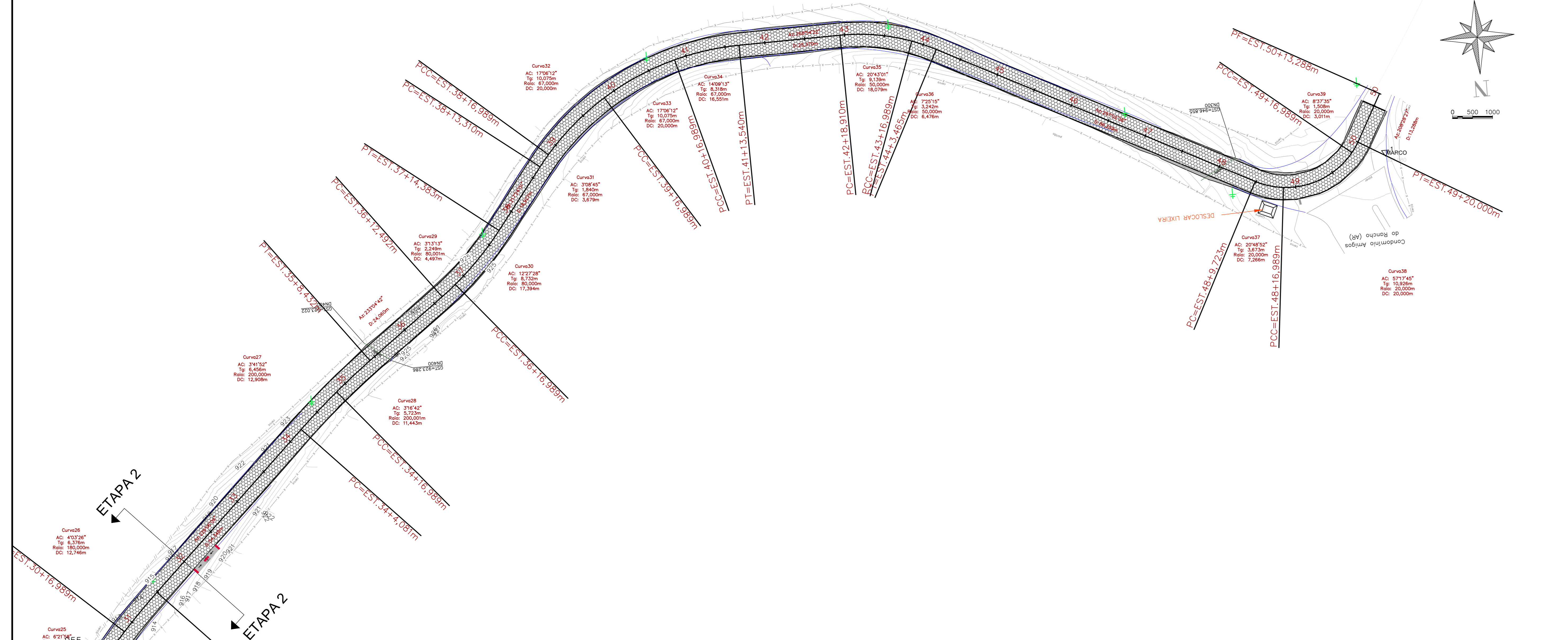
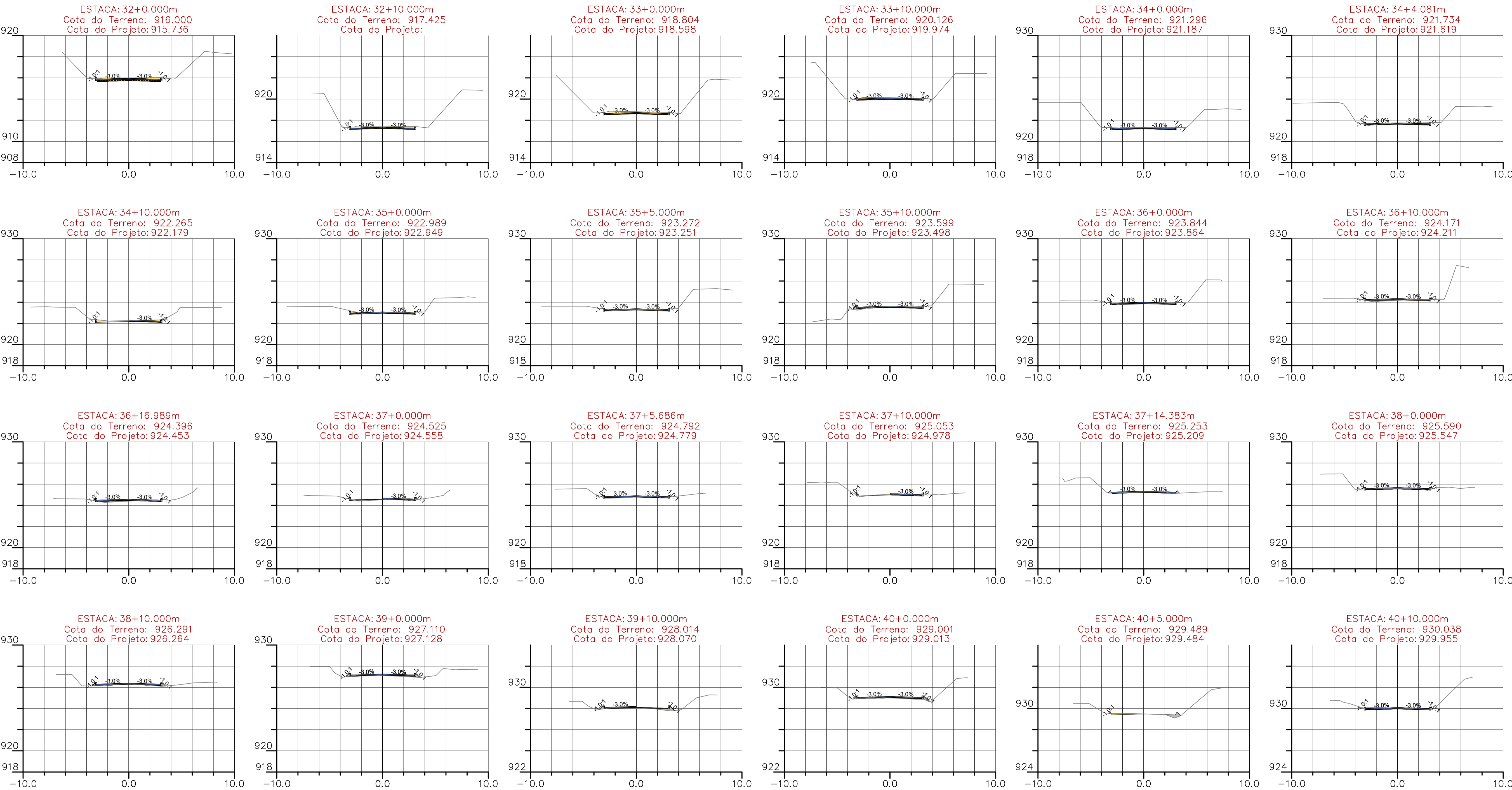



1 - L\_03RAME\_INFRA\_PAV\_020\_MORRO\_CHATO\_COMPLETO.dwg  
10.02.2020  
ENG. VINICIUS FELLER



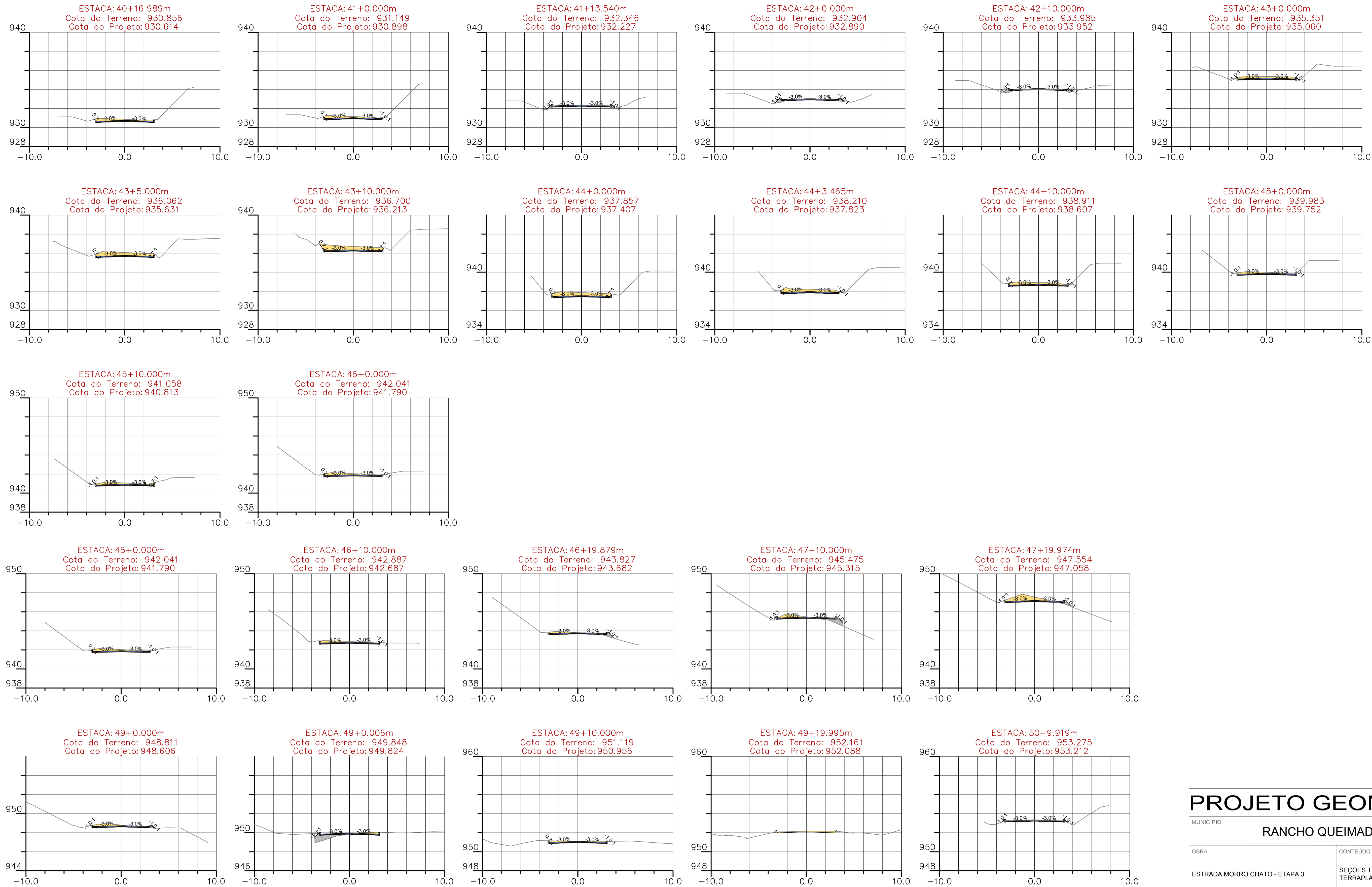


# PROJETO GEOMÉTRICO

MUNICÍPIO		
RANCHO QUEIMADO - SC		
OBRA	CONTEÚDO	
ESTRADA MORRO CHATO - ETAPA 3	SEÇÕES TRANSVERSAIS DE TERRAPLANAGEM	
PROJETO	APROVAÇÃO DA PREFEITURA	
VINÍCIUS FELLER Engenheiro Civil CREA/SC 147.982-3		
REVISÃO	DATA	PRANCHA
REV. 003	JUNHO/2024	02/03




ASSOCIAÇÃO DOS MUNICÍPIOS  
DA REGIÃO DA GRANDE FLORIANÓPOLIS  
"GRANFOLIS"  
ASSESSORIA DE ENGENHARIA E ARQUITETURA



# PROJETO GEOMÉTRICO

MUNICÍPIO		RANCHO QUEIMADO - SC	
OBRA		CONTEÚDO	
ESTRADA MORRO CHATO - ETAPA 3		SEÇÕES TRANSVERSAIS DE TERRAPLANAGEM	
PROJETO		APROVAÇÃO DA PREFEITURA	
VINÍCIUS FELLER Engenheiro Civil CREA/SC 147.982-3			
REVISÃO	DATA	PRANCHA	
REV. 003	JUNHO/2024	03/03	



ASSOCIAÇÃO DOS MUNICÍPIOS  
DA REGIÃO DA GRANDE FLORIANÓPOLIS  
"GRANFOLIS"  
ASSESSORIA DE ENGENHARIA E ARQUITETURA