
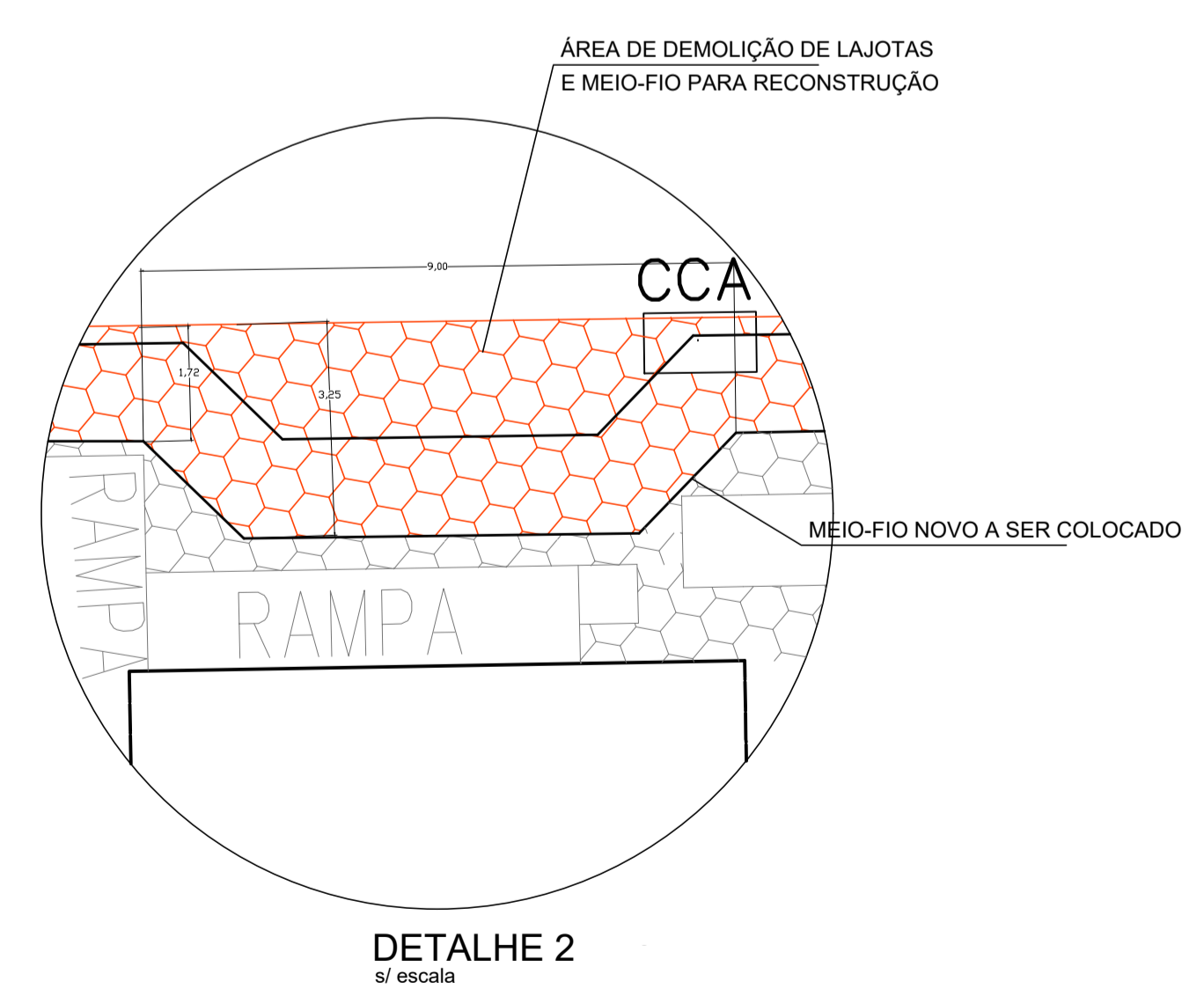
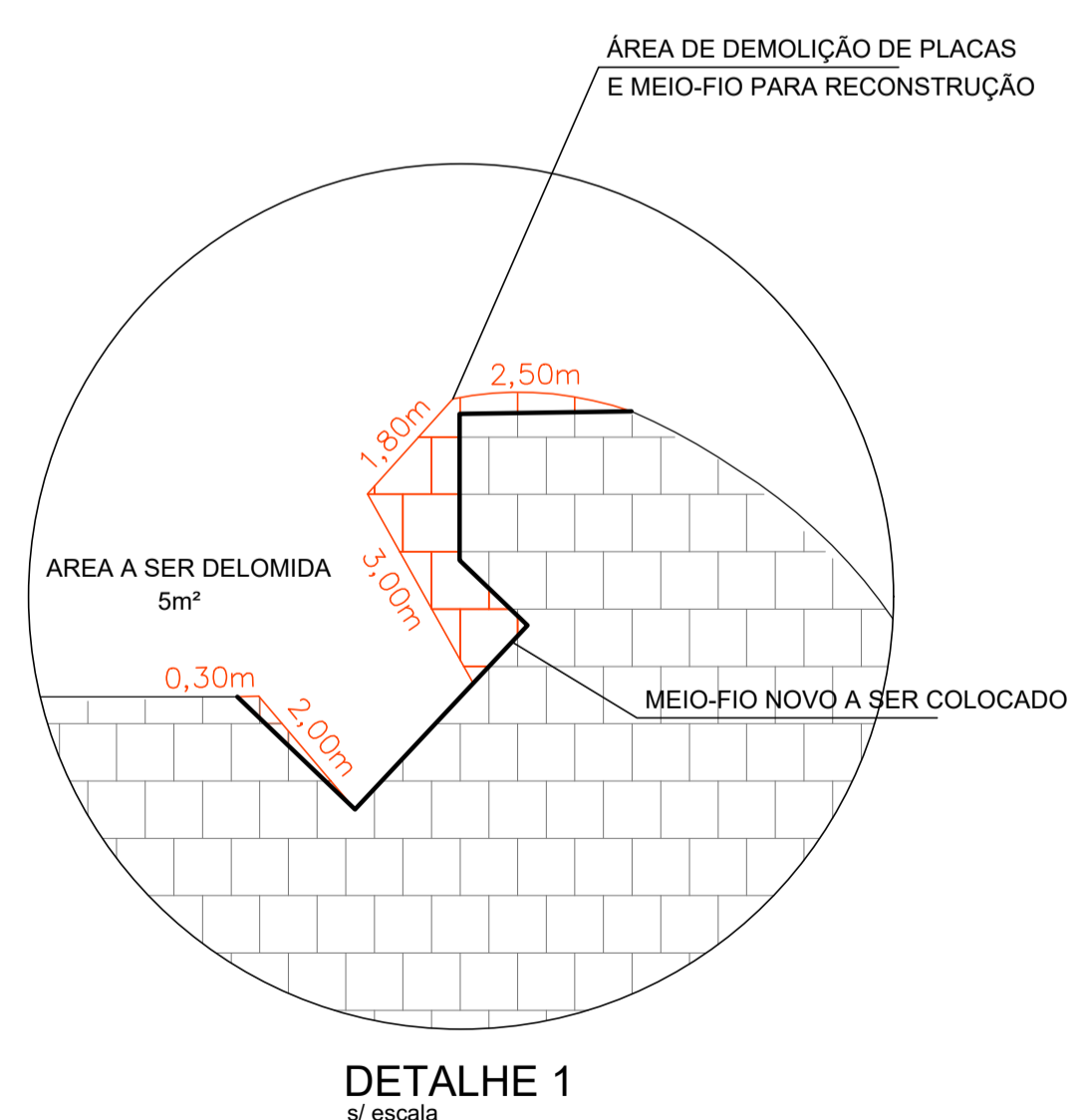
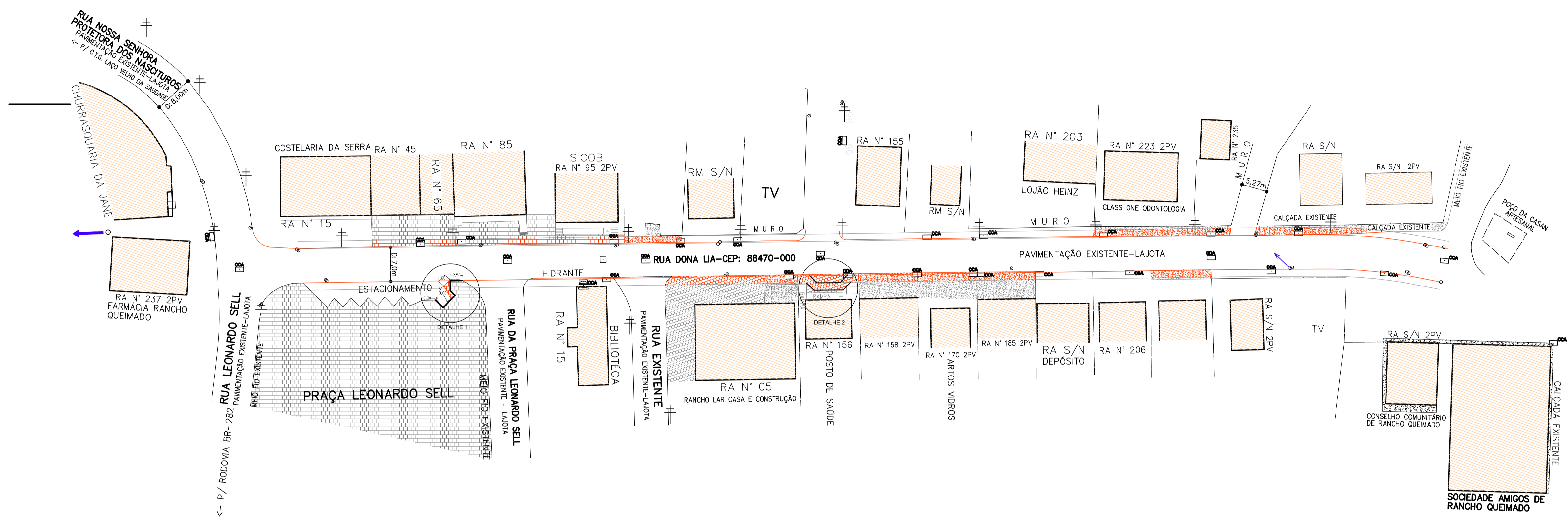


PROJETO DE PAVIMENTAÇÃO E SINALIZAÇÃO DEMOLIÇÕES



LEGENDA

- CADASTRO - CONSTRUÇÕES EXISTENTES
- ÁREA DE DEMOLIÇÃO
- DEMOLIÇÃO DE MEIO-FIO
- POSTE EXISTENTE



- ### INFORMAÇÕES
- TODO O MEIO FIO ANTIGO DA RUA SERÁ REMOVIDO EM AMBOS OS LADOS DA PISTA
 - TODAS OS PISOS EM CONCRETO EXISTENTES NA ÁREA DE PASSEIO SERÃO DEMOLIDOS
 - AS PLACAS CIMENTÍCIAS DA PRAÇA SERÃO MANTIDAS
 - AS LAJOTAS DO ESTACIONAMENTO SERÃO REMOVIDAS

ÁREAS DE DEMOLIÇÃO	
DESCRIÇÃO	QUANTIDADE (m²)
Concreto Passeios	172,00
Lajotas Estacionamento	116,00
Lajotas Pista	1.757,00
Lajotas Passeio	127,00
Demolição de placas com reaprov.	2,90

PAVIMENTAÇÃO URBANA

MUNICÍPIO RANCHO QUEIMADO – SC		
OBRA	CONTEÚDO	
RUA DONA LIA – ETAPA 1	PROJETO DE PAVIMENTAÇÃO EM BLOCO DE CONCRETO INTERTRAVADO – 20x10 cm PRANCHA DE DEMOLIÇÕES	
PROJETO	APROVAÇÃO DA PREFEITURA	
CRISTIANE FREITAS Engenheira Civil CREA/SC 109.760-3		
REVISÃO	DATA	PRANCHA
-	ABR/19	3/3